

Tomando como punto de partida el Alcázar del Genil se propone un viaje en el tiempo para entender lo que fue y es actualmente la Vega.

  
5Km.

  
1,5 h.



## RedSendérate

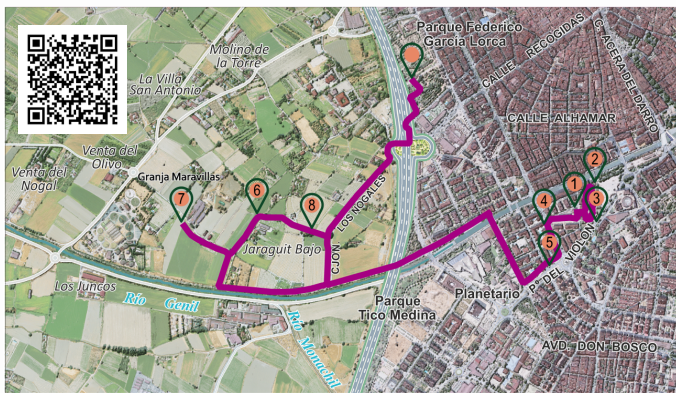
Es una invitación a la realización de itinerarios turísticos sostenibles y accesibles. Nos muestra cómo, unidos en su esencia por una imaginaria y maravillosa red de seda, escenarios y espacios de Granada distintos a los vinculados tradicionalmente al centro de nuestra ciudad.

Los itinerarios de Redsendérate se desarrollan en los ámbitos de la Vega de Granada, Dehesa del Generalife, Barranco del Abogado y Valparaíso.







# RedSendérate


Conectando: Ayer y Hoy  
de la Vega

ITINERARIOS  
SOSTENIBLES






MIDE método de información de excursiones:

-  Orientación del itinerario
-  Esfuerzo necesario
-  Severidad del medio natural
-  Dificultad en el desplazamiento
-  Longitud Ruta ida
-  Duración estimada andando




### BUENAS PRÁCTICAS

-  No se permite captura de animales
-  No se permite recolección de plantas
-  No se permite encender fuego
-  No se permite circular en vehículos motorizados

-  Deposite la basura en contenedores
-  Respete los bienes y propiedades privadas
-  Camíne por los senderos marcados



La Vega de Granada y su legado patrimonial, histórico-cultural y el gran ecosistema agrícola que lo sustenta durante siglos, merece ser incluida dentro de las rutas turísticas de las ya ofertadas en Granada, para ser admirada y puesta en valor. Dejar atrás el asfalto y sumergirse en la Vega verde de Granada, nos invita a despertar los cinco sentidos, para entender así, lo que fue, es y será el legado de nuestra Vega Granadina.




### 1 Alcazar del Genil

Almunia del Rey Abud-Said. Palacio fortificado del S.XIII, llamado en la actualidad "Jardín de la Reina".




### 2 Ermia de S. Sebastián

Morabito del S.XIII, único en su categoría en España. Lugar donde Rey Boabdil entregó las llaves de la ciudad en 1942.



### 3 Monumento de Rey Boabdil

Homenaje al último rey del reino Nazarí, el Rey Chico. Obra de bronce del artista Juan Moreno Aguado 1997.



### 4 Museo metro Alcázar del Genil

Espacio donde se exhibe en el subsuelo del metro de la ciudad, los restos arqueológicos hallados tras las excavaciones como la alberca almohade del s.XIII.

## RIOS



## GENIL MONACHIL Y BEIRO

## HUERTOS FAMILIARES



## CULTIVOS



### 5 Confluencia de río Genil, con ríos Monachil y Beiro

El río Genil conformó la Vega Sur como espacio agrario que produce alimentos, bienestar y un bello paisaje lleno de elementos patrimoniales (acequias, huertas, cortijos...).



### 6 El Huerto de María

Muestra de cómo se cultivaba las huertas de la Vega en el pasado y un modelo a seguir del cultivo agroecológico en la actualidad.



### 7 Granja Maravilla

Explotación familiar tradicional y ganadera. Representa las labores, usos y costumbres de los habitantes de la zona.



### 8 Chumbera

Planta resiliente, arbustiva, emblemática y característica del paisaje granadino.

